








Zeichenerklärung

-  Gewässer II. Ordnung
- Stationierung**
 -  100 m
 -  500 m
-  Begehungsstrecke
- Treffpunkt**
 -  Treffpunkt
 -  Start
 -  Ende

Übersichtsplan
 Rieper Flahbach, Flahbach,
 Grenzbach, Ziegenbach

SB 7

Datum: 23. September 2024
 Bearbeiter:in: Jannik Sandner

Maßstab: 1:20.000
 UHV 53
 Marktstr. 33
 30890 Barsinghausen
 West- & Südaue

Kartengrundlagen:
 © openstreetmap contributors, 2024
 © LGLN 2024
 Geoid: ETRS89 / UTM zone 32N