









Zeichenerklärung

-  Gewässer II. Ordnung
- Stationierung**
-  100 m
-  500 m
-  Begehungsstrecke
- Treffpunkt**
-  Treffpunkt
-  Start
-  Ende

Übersichtsplan
Feldriehe, Sachsenhäger Aue SB 6

Datum: 23. September 2024
Bearbeiter:in: Diana Löcher

Maßstab: 1:8.000
UHV 53
Marktstr. 33
30890 Barsinghausen
 UHV 53
West- & Südaue

Kartengrundlagen:
© openstreetmap contributors, 2024
© LGLN 2024
Geoid: ETRS89 / UTM zone 32N
 LGLN