








Zeichenerklärung

-  Gewässer II. Ordnung
- Stationierung**
-  100 m
-  500 m
-  Begehungsstrecke
- Treffpunkt**
-  Treffpunkt
-  Start
-  Ende

Übersichtsplan
Bullerbach, Südaue SB 2

Datum: 23. September 2024
 Bearbeiter:in: Jannik Sandner

Maßstab: 1:15.000
 UHV 53
 Marktstr. 33
 30890 Barsinghausen


Kartgrundlagen:
 © openstreetmap contributors, 2024
 © LGLN 2024
 Geoid: ETRS89 / UTM zone 32N
