








Zeichenerklärung

-  Gewässer II. Ordnung
- Stationierung**
 -  100 m
 -  500 m
-  Begehungsstrecke
- Treffpunkt**
 -  Treffpunkt
 -  Start
 -  Ende

Übersichtsplan SB 11
Haster Bach, Südaue

Datum: 23. September 2024
Bearbeiter:in: Jannik Sandner

Maßstab: 1:15.000
UHV 53 Marktstr. 33 30890 Barsinghausen West- & Südaue

Kartgrundlagen: © openstreetmap contributors, 2024 © LGLN 2024
Geoid: ETRS89 / UTM zone 32N

