









Legende

-  Gewässer
-  Schaustrecke

Schauprotokoll

-  Staubeseitigung
-  Sonstiges
-  Gewässerentwicklung
-  Mahd im Gewässer
-  Randstreifenmahd
-  Gehölzpflege


Schaubezirk 10

Kirchwehrener Landwehr
Möseke

0 300 600 m

Maßstab: 1:17.500

Bearbeitung: Jannik Sandner
Datum: 2021-11-24

 **UHV 53**
West- & Südaue

Quelle: Auszug aus den Daten der OpenStreetMap Foundation (OSMF) © OpenStreetMap 2019